

Wald-Wasser-Wildnis-Weg (5)

mit Bus und Bahn



Wir zeigen Ihnen, wie die 17 Hauptwanderwege des Eifelvereins (HWW) an den öffentlichen Personennahverkehr (ÖPNV) angebunden sind. Bitte scannen Sie einen QR-Code ein und verbinden Sie den angezeigten Link mit dem Internet. Wählen Sie „Fahrplanauskunft“ (AVV empfohlen) und geben Sie „Start“, „Ziel“, „Datum“ und „Zeit“ ein.

Weitere Informationen zu den HWW des Eifelvereins finden Sie unter www.eifelverein.de/hauptwanderwege



DB



AVV
(empfohlen)



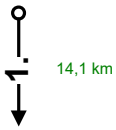
Etappe



ÖPNV

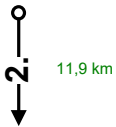
Langerwehe

Langerwehe, Bahnhof



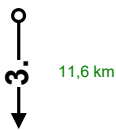
Großhau

Hürtgenwald, Großhau



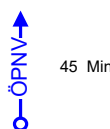
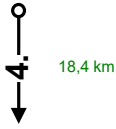
Schmidt

Schmidt Schule



Rurberg

Rurberg Seeufer



Gemünd

Gemünd (Eifel)



ÖPNV

Gemünd (Eifel)



120 Min

Langerwehe, Bahnhof